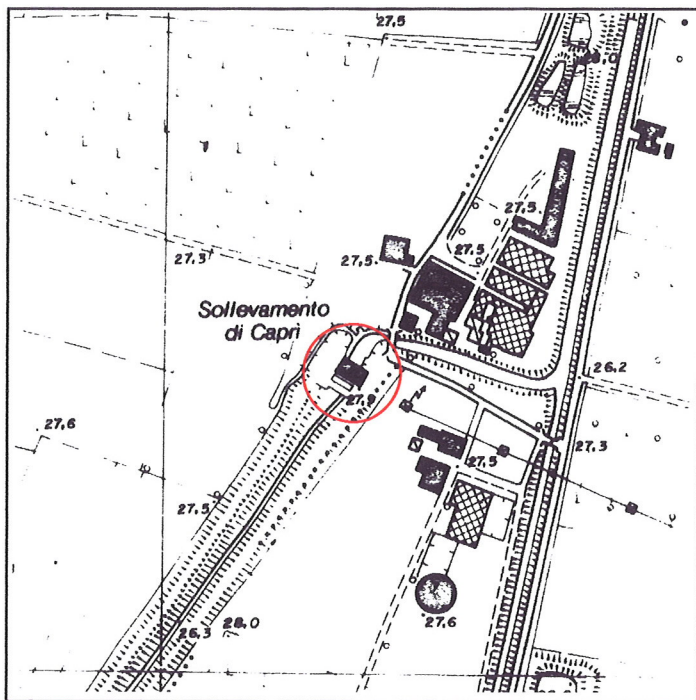


Via Capri, 6	Toponimo		
Tav. PRG 2.2	Quadrante C-3	Zona PRG E.5	

Edificio principale			
<input checked="" type="checkbox"/> Riconoscibile	Tipologia	impianto di sollevamento	
<input type="checkbox"/> Parzialmente riconoscibile	Interventi	nessuno	
<input type="checkbox"/> Non riconoscibile	Dest. d'uso	servizi agricoli	
Altri edifici riconoscibili <input type="checkbox"/> SI <input checked="" type="checkbox"/> NO		Tipologia	
		Dest. d'uso	
Edifici recenti presenti <input type="checkbox"/> SI <input checked="" type="checkbox"/> NO		Tipologia	
		Dest. d'uso	
Altri elementi di pregio <input type="checkbox"/> SI <input checked="" type="checkbox"/> NO		Descrizione	
Giudizio sintetico sul valore dell'insediamento		buon valore ambientale e storico-testimoniale	


ESTRATTO DALLA C.T.R.



FOTOGRAFIA IDENTIFICATIVA



Altri documenti



Note

Impianto di sollevamento in faccia vista del primo Novecento in pianta rettangolare a due livelli con copertura a quattro acque e colmo costante. Presenta le luci leggermente archivoltate al primo livello e archivoltate a tutto sesto al secondo livello. I fronti sono caratterizzati da elementi decorativi tipici dell'epoca: cordoli marcapiano, zoccolatura al piede dell'edificio, lesene, decorazioni nel sottotetto e sulle volte delle luci.

PUNTI DI RIPRESA FOTOGRAFICA

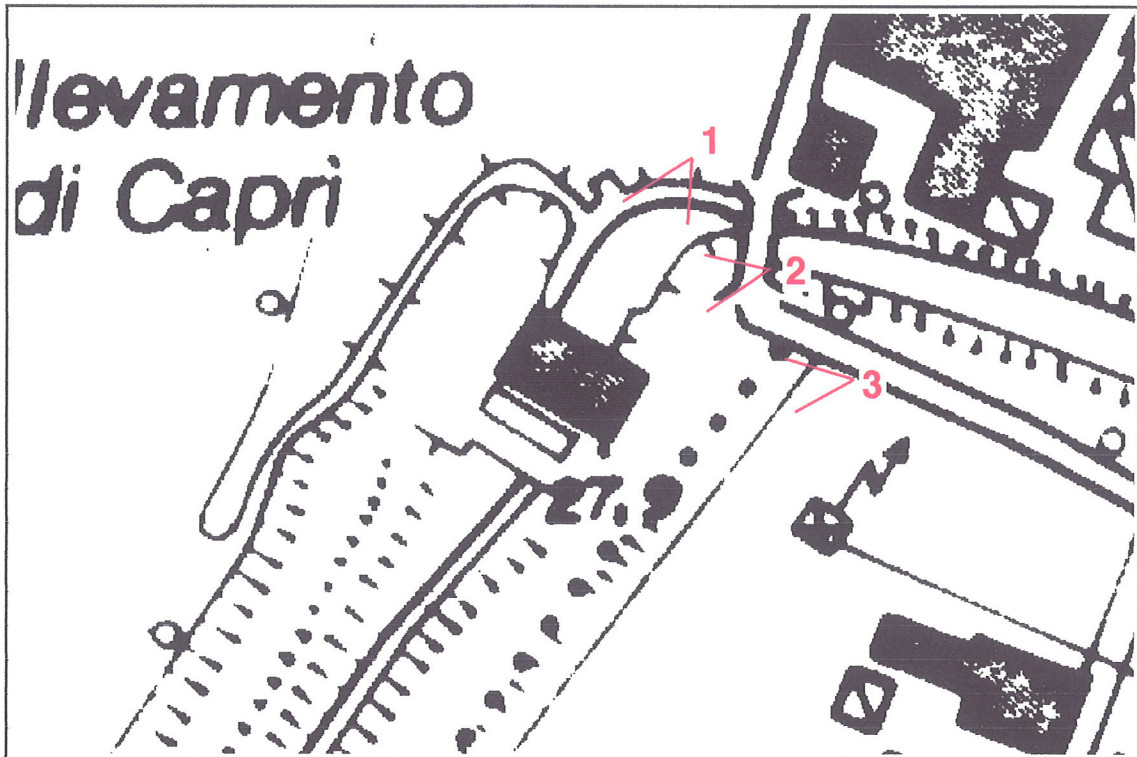


Foto 1



Foto 2



Foto 3