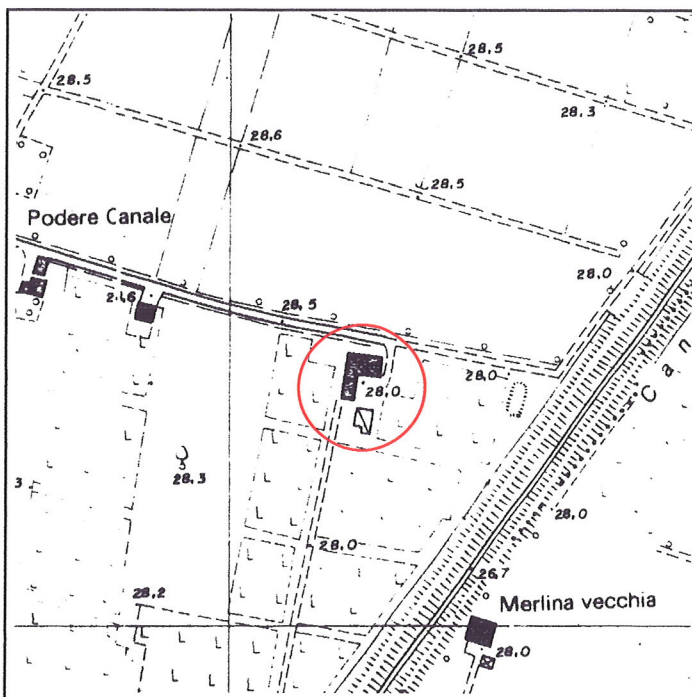


| | | | |
|--------------------|---------------|--------------|--|
| Via del Frullo, 16 | Toponimo | | |
| Tav. PRG 2.2 | Quadrante D-2 | Zona PRG E.1 | |

| | | | |
|---|--|---------------------------|-------------------------------|
| Edificio principale | | Tipologia | elementi contigui |
| <input type="checkbox"/> Riconoscibile | | Interventi | ristrutturazione |
| <input checked="" type="checkbox"/> Parzialmente riconoscibile | | Dest. d'uso | abitazione e servizi agricoli |
| <input type="checkbox"/> Non riconoscibile | | | |
| Altri edifici riconoscibili <input checked="" type="checkbox"/> SI <input type="checkbox"/> NO | | Tipologia | elementi contigui |
| | | Dest. d'uso | ristrutturazione |
| Edifici recenti presenti <input checked="" type="checkbox"/> SI <input type="checkbox"/> NO | | Tipologia | capannoni e tettoie |
| | | Dest. d'uso | servizi agricoli |
| Altri elementi di pregio <input type="checkbox"/> SI <input checked="" type="checkbox"/> NO | | Descrizione | |
| Giudizio sintetico sul valore dell'insediamento | | modesto valore ambientale | |


ESTRATTO DALLA C.T.R.



FOTOGRAFIA IDENTIFICATIVA



Altri documenti



Note

Insedimento rurale di discrete dimensioni costituito da due edifici a elementi contigui sviluppati in pianta rettangolare su due livelli con copertura a due acque e colmo costante disposti tra loro ortogonalmente e congiunti da un più recente corpo di fabbrica. L'intervento di ristrutturazione e ampliamento ha alterato l'originaria leggibilità degli edifici, compromessa anche dalla costruzione in aderenza di tettoie e capannoni.

PUNTI DI RIPRESA FOTOGRAFICA

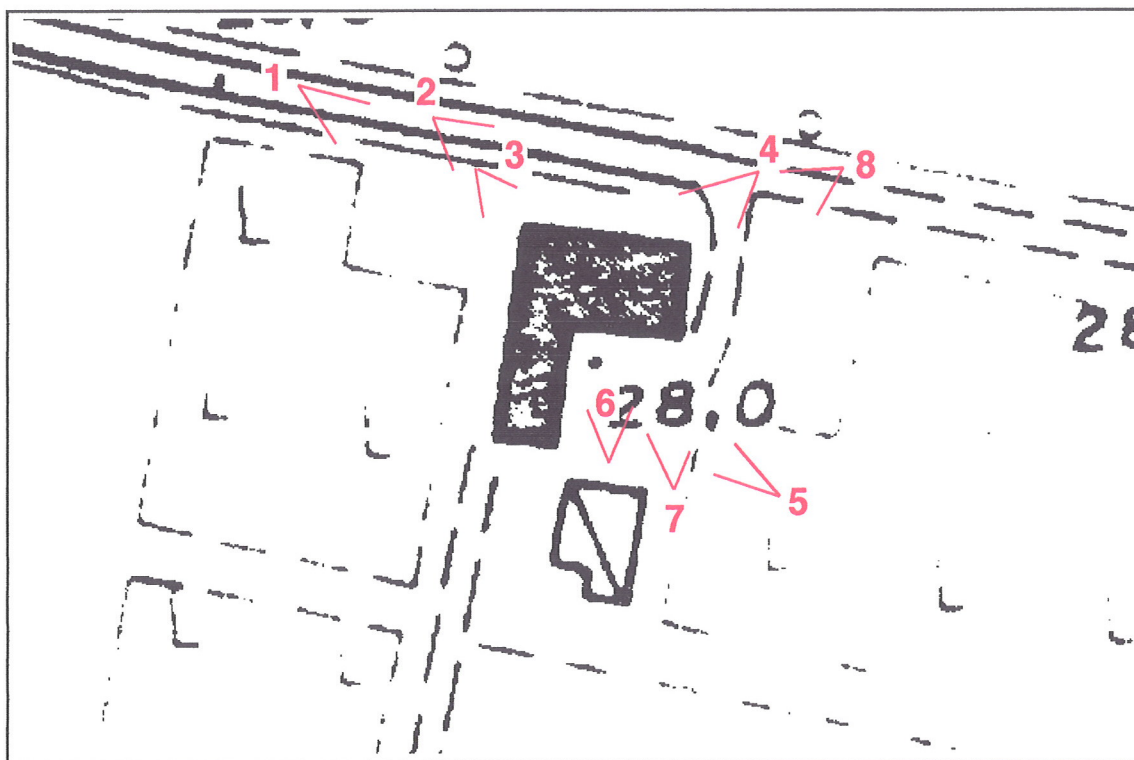


Foto 1



Foto 2



Foto 3



Foto 4



Foto 5



Foto 6



Foto 7



Foto 8