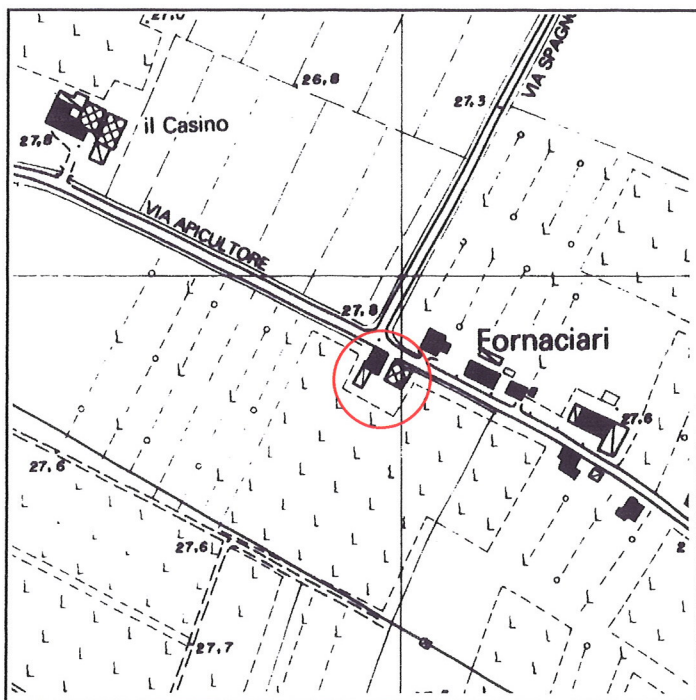


Via Apiculatore, 2	Toponimo		
Tav. PRG 2.2	Quadrante G-5	Zona PRG E.8	

<b>Edificio principale</b>		<b>Tipologia</b>	elementi contigui
<input checked="" type="checkbox"/> Riconoscibile		<b>Interventi</b>	nessuno
<input type="checkbox"/> Parzialmente riconoscibile		<b>Dest. d'uso</b>	abitazione e servizi agricoli
<input type="checkbox"/> Non riconoscibile			
<b>Altri edifici riconoscibili</b> <input checked="" type="checkbox"/> SI <input type="checkbox"/> NO		<b>Tipologia</b>	stalla-fienile
		<b>Dest. d'uso</b>	servizi agricoli
<b>Edifici recenti presenti</b> <input type="checkbox"/> SI <input checked="" type="checkbox"/> NO		<b>Tipologia</b>	
		<b>Dest. d'uso</b>	
<b>Altri elementi di pregio</b> <input type="checkbox"/> SI <input checked="" type="checkbox"/> NO		<b>Descrizione</b>	
<b>Giudizio sintetico sul valore dell'insediamento</b>		buon valore ambientale	


ESTRATTO DALLA C.T.R.



FOTOGRAFIA IDENTIFICATIVA



Altri documenti



**Note**

Insedimento rurale a corpi separati costituito da un edificio a elementi contigui, con la parte civile in pianta quadrata su due livelli e sottotetto con copertura a quattro acque e la parte a servizi in aderenza con copertura a tettoia, e da un edificio stalla-fienile in pianta rettangolare con copertura a due acque e colmo costante. Quest'ultimo presenta il primo livello in faccia vista, una porta morta archivoltata e luci con gelosie in laterizio nel sottotetto.

PUNTI DI RIPRESA FOTOGRAFICA

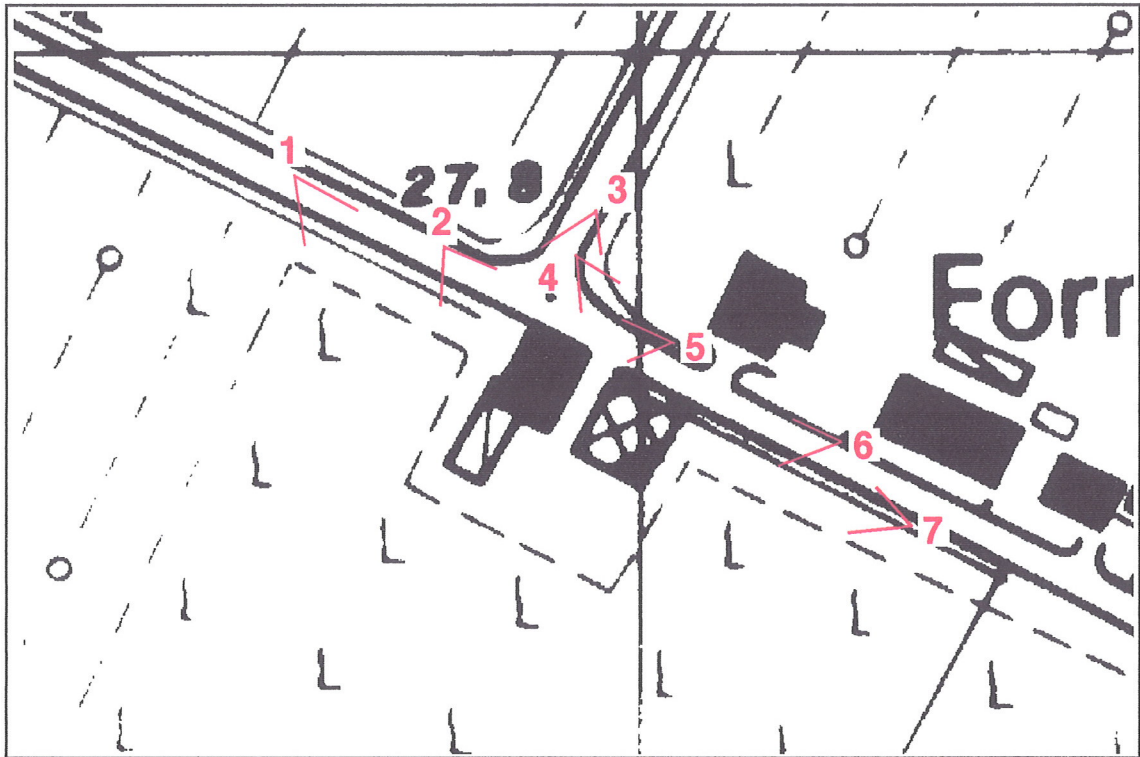


Foto 1



Foto 2



Foto 3



Foto 4



Foto 5



Foto 6



Foto 7