

Via	San Pellegrino, ?	Toponimo		
Tav. PRG	2.2	Quadrante	G-10	Zona PRG E.1

**Edificio principale**

<input type="checkbox"/> Riconoscibile	<b>Tipologia</b>	baracca
<input type="checkbox"/> Parzialmente riconoscibile	<b>Interventi</b>	nessuno
<input checked="" type="checkbox"/> Non riconoscibile	<b>Dest. d'uso</b>	servizi agricoli

**Altri edifici riconoscibili**    SI    NO   **Tipologia**  
**Dest. d'uso**

**Edifici recenti presenti**    SI    NO   **Tipologia**  
**Dest. d'uso**

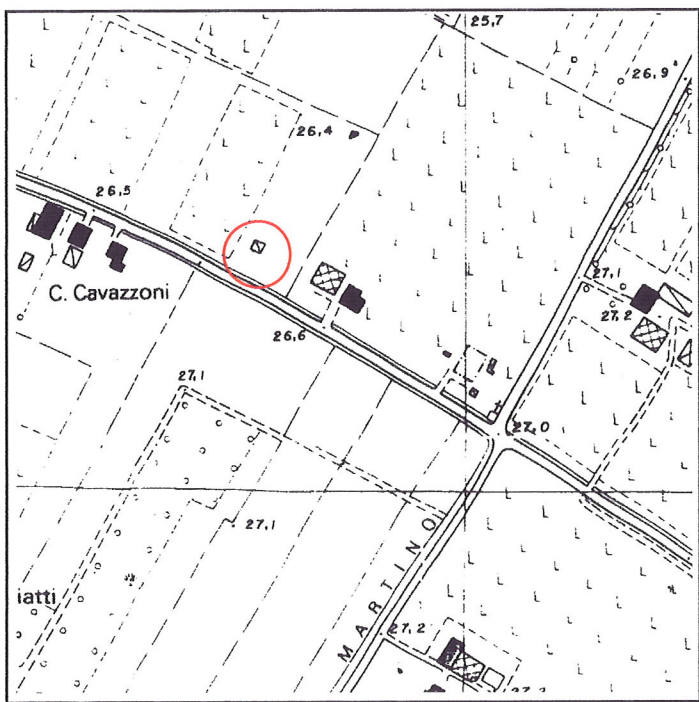
  

**Altri elementi di pregio**    SI    NO   **Descrizione**

**Giudizio sintetico sul valore dell'insediamento**   nessun valore ambientale


ESTRATTO DALLA C.T.R.



FOTOGRAFIA IDENTIFICATIVA



Altri documenti



Note

Baracca in lamiera non collegata a un edificio rurale specifico.

PUNTI DI RIPRESA FOTOGRAFICA

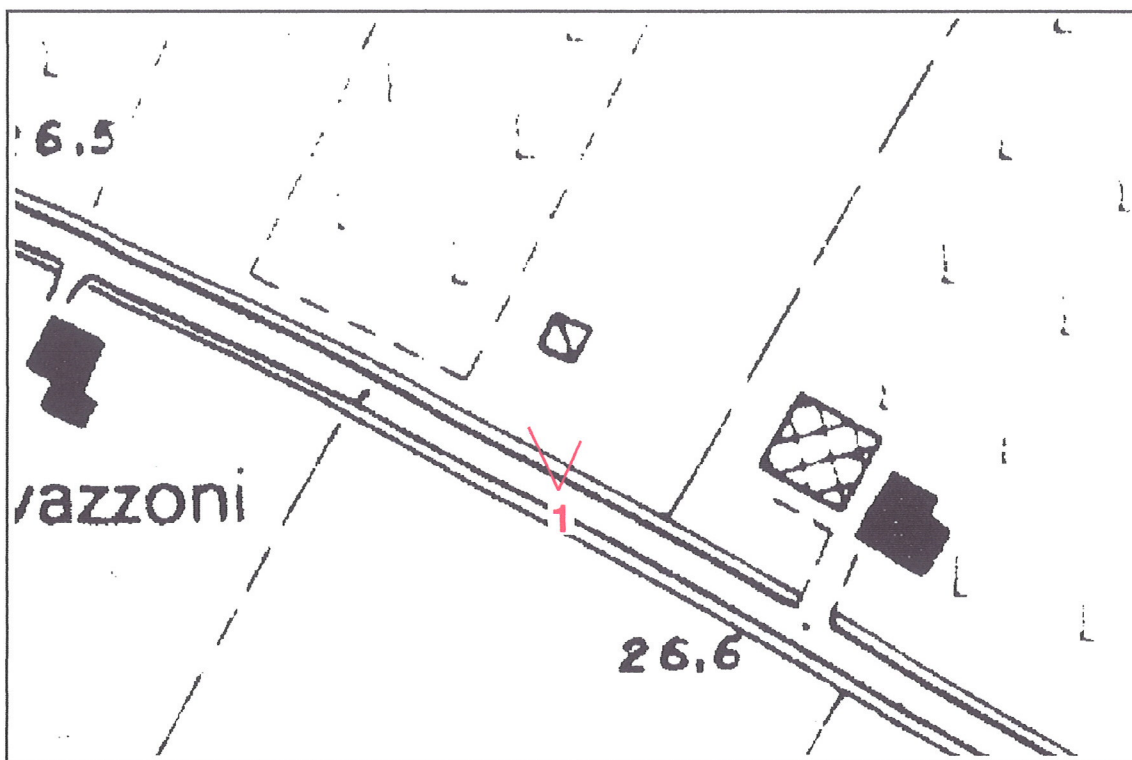


Foto 1