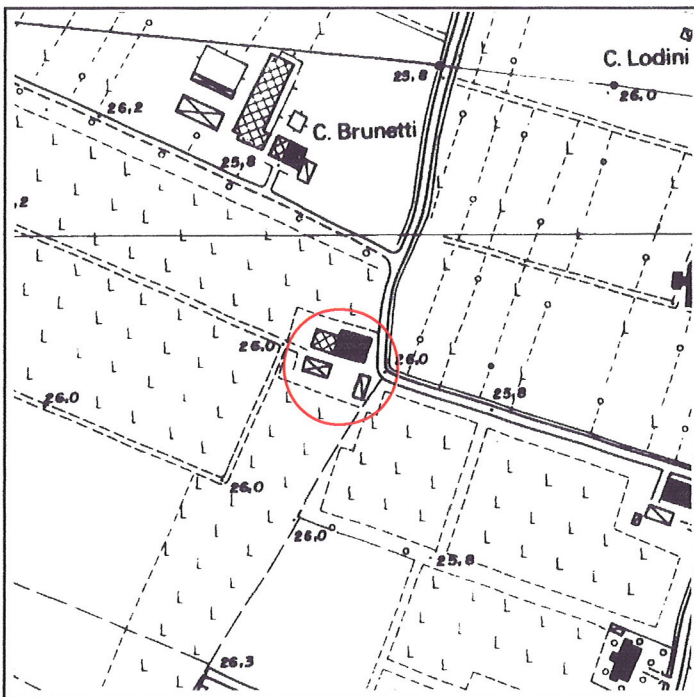


Via	Griminella, 1/a	Toponimo	
Tav. PRG	2.2	Quadrante	F-8 Zona PRG D.1

Edificio principale		Tipologia	elementi contigui
<input checked="" type="checkbox"/> Riconoscibile		Interventi	nessuno
<input type="checkbox"/> Parzialmente riconoscibile		Dest. d'uso	abitazione e servizi agricoli
<input type="checkbox"/> Non riconoscibile			
Altri edifici riconoscibili <input checked="" type="checkbox"/> SI <input type="checkbox"/> NO		Tipologia	rustici
		Dest. d'uso	servizi agricoli
Edifici recenti presenti <input type="checkbox"/> SI <input checked="" type="checkbox"/> NO		Tipologia	
		Dest. d'uso	
Altri elementi di pregio <input checked="" type="checkbox"/> SI <input type="checkbox"/> NO		Descrizione	pilastri e cancello
Giudizio sintetico sul valore dell'insediamento		buon valore ambientale	


ESTRATTO DALLA C.T.R.



FOTOGRAFIA IDENTIFICATIVA



Altri documenti



Note

Edificio a elementi contigui sviluppato in pianta rettangolare su due livelli e sottotetto con copertura a due acque sulla quale è presente, sul retro, una sopraelevazione ad abbaino. Presenta una porta morta passante archivoltata a tutto sesto ora ridotta e cordolo marcapiano al primo livello. Nell'area dell'insediamento sono presenti due rustici con copertura a due acque; uno di questi ha un cornicione modanato in mattoni.

PUNTI DI RIPRESA FOTOGRAFICA

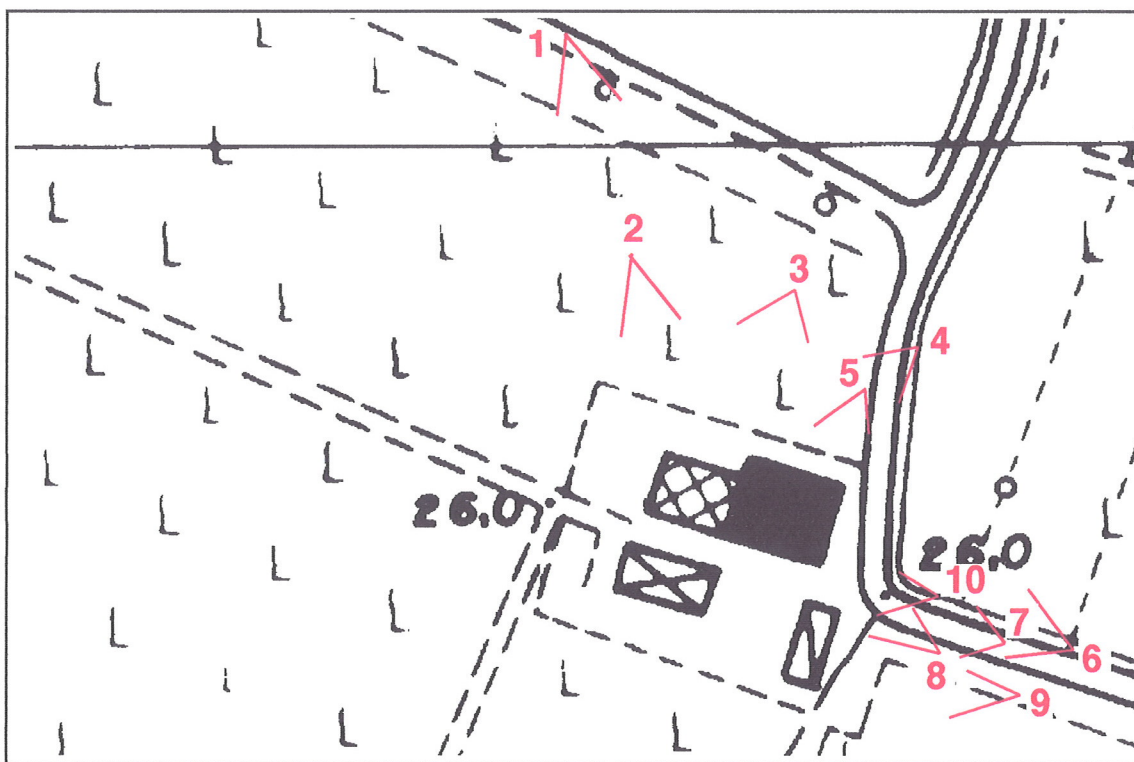


Foto 1



Foto 2



Foto 3



Foto 4



Foto 5



Foto 6



Foto 7



Foto 8



Foto 9



Foto 10