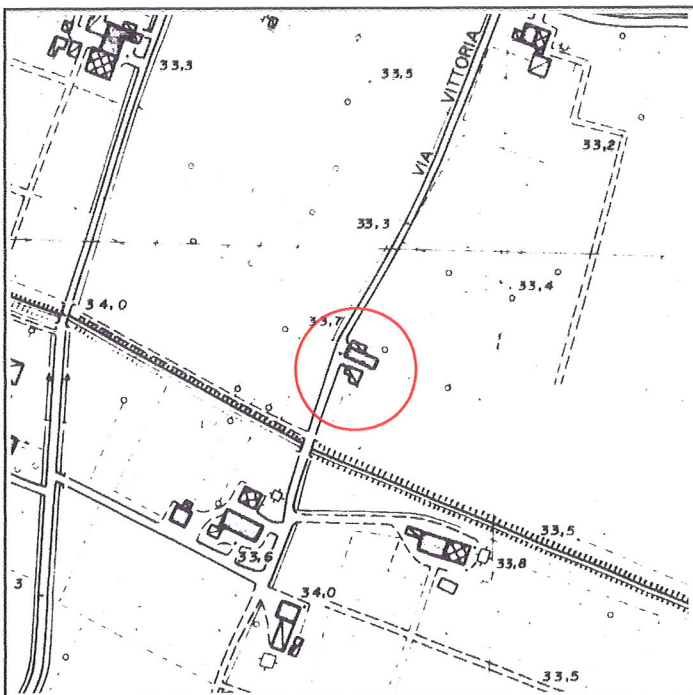


Via	Vittoria, 1-1/b	Toponimo	
Tav. PRG	2.6	Quadrante	D-1      Zona PRG E.7

<b>Edificio principale</b>		<b>Tipologia</b>	elementi contigui
<input checked="" type="checkbox"/> Riconoscibile		<b>Interventi</b>	manutenzione
<input type="checkbox"/> Parzialmente riconoscibile		<b>Dest. d'uso</b>	abitazione e servizi agricoli
<input type="checkbox"/> Non riconoscibile			
<b>Altri edifici riconoscibili</b> <input checked="" type="checkbox"/> SI <input type="checkbox"/> NO		<b>Tipologia</b>	rustico
		<b>Dest. d'uso</b>	servizi agricoli
<b>Edifici recenti presenti</b> <input type="checkbox"/> SI <input checked="" type="checkbox"/> NO		<b>Tipologia</b>	
		<b>Dest. d'uso</b>	
<b>Altri elementi di pregio</b> <input type="checkbox"/> SI <input checked="" type="checkbox"/> NO		<b>Descrizione</b>	
<b>Giudizio sintetico sul valore dell'insediamento</b>		buon valore ambientale	


ESTRATTO DALLA C.T.R.



FOTOGRAFIA IDENTIFICATIVA



Altri documenti



**Note**

Edificio a elementi contigui sviluppato in pianta rettangolare con copertura a due acque e colmo costante. La parte civile posta a ovest è su due livelli e sottotetto e ha luci regolari e simmetricamente distribuite. Presenta una porta morta archivoltata a sesto ribassato. Nell'area dell'insediamento vi è un rustico a un livello coperto a due acque che presenta in aderenza un altro corpo di fabbrica in pianta quadrata coperto a quattro acque.

### PUNTI DI RIPRESA FOTOGRAFICA

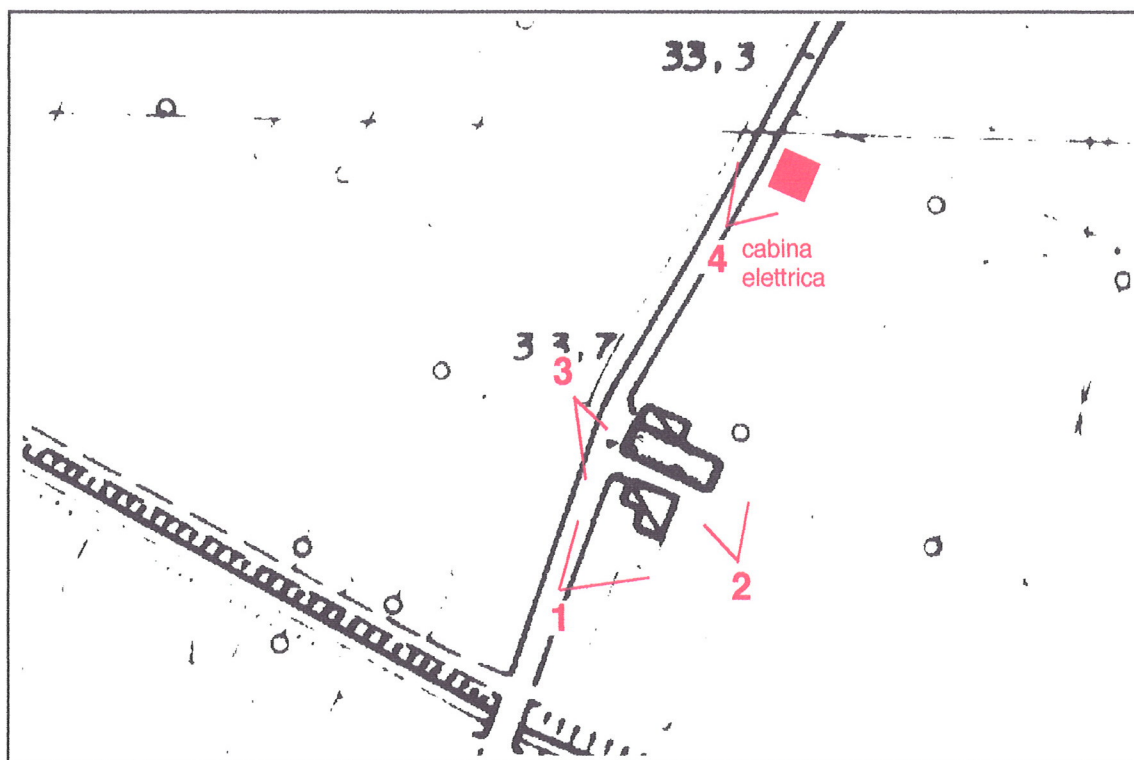


Foto 1





Foto 2



Foto 3





Foto 4