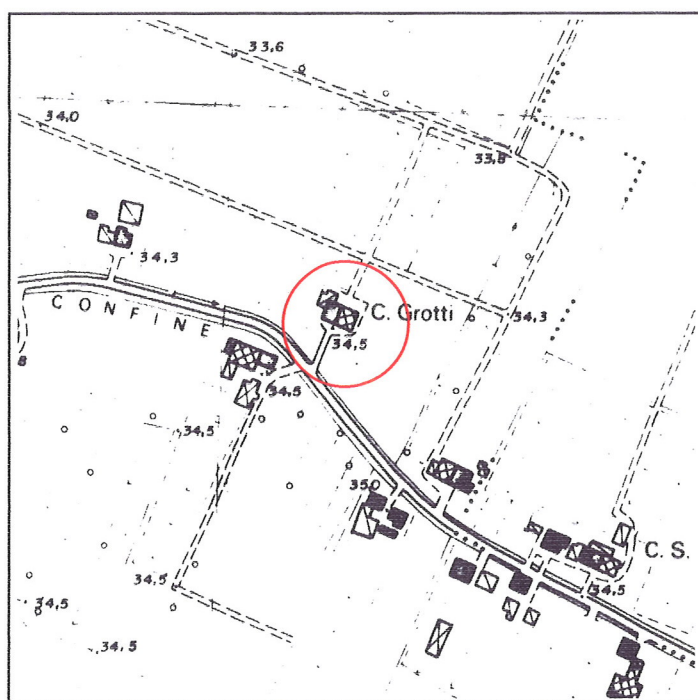


Via	Confine, 7-7/a	Toponimo	C. Grotti	Zona PRG	E.7
Tav. PRG	2.6	Quadrante	E-1		

Edificio principale		Tipologia	elementi contigui
<input checked="" type="checkbox"/>	Riconoscibile	Interventi	nessuno
<input type="checkbox"/>	Parzialmente riconoscibile	Dest. d'uso	abitazione e servizi agricoli
<input type="checkbox"/>	Non riconoscibile		
Altri edifici riconoscibili <input type="checkbox"/> SI <input checked="" type="checkbox"/> NO		Tipologia	
		Dest. d'uso	
Edifici recenti presenti <input type="checkbox"/> SI <input checked="" type="checkbox"/> NO		Tipologia	
		Dest. d'uso	
Altri elementi di pregio <input type="checkbox"/> SI <input checked="" type="checkbox"/> NO		Descrizione	
Giudizio sintetico sul valore dell'insediamento		buon valore ambientale	


ESTRATTO DALLA C.T.R.



FOTOGRAFIA IDENTIFICATIVA



Altri documenti



Note

Edificio a elementi contigui sviluppato in pianta rettangolare con copertura a due acque e colmo costante. La parte civile posta a ovest è su due livelli e sottotetto e ha luci regolari e simmetricamente distribuite. Presenta una porta morta archivoltata a sesto ribassato e cordoli marcapiano al primo e secondo livello. In aderenza al lato ovest vi è un basso corpo di fabbrica a un livello coperto a due acque, mentre sul lato est esiste una tettoia in materiale precario di recente edificazione.

PUNTI DI RIPRESA FOTOGRAFICA

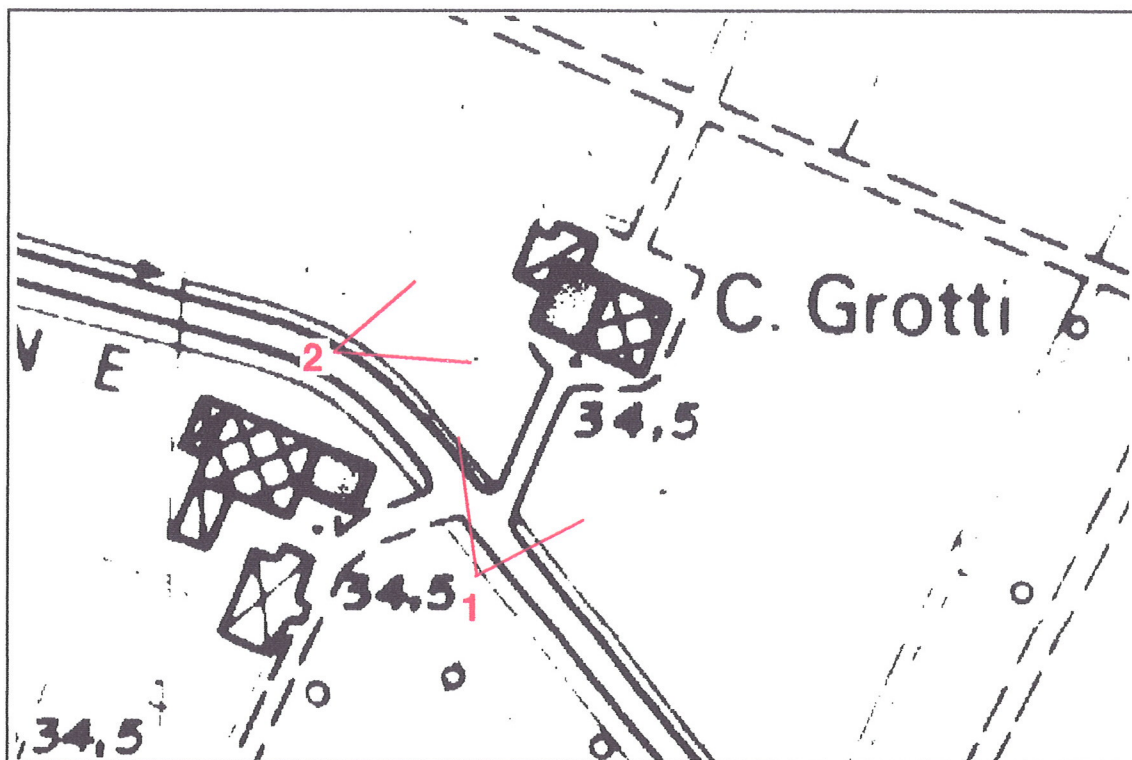


Foto 1



Foto 2