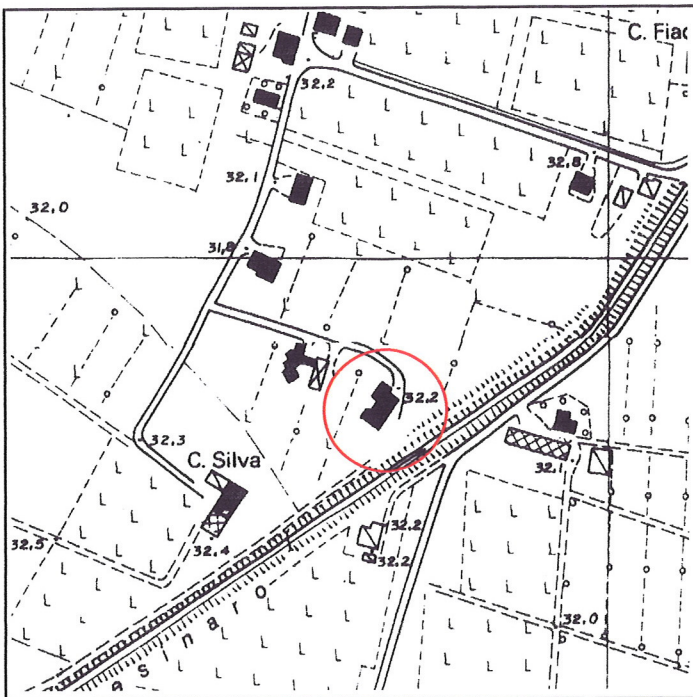


Via	Sinistra Tresinaro, 9-11	Toponimo		Zona PRG	E.7+E.5
Tav. PRG	2.6	Quadrante	A-6		

Edificio principale		Tipologia	elementi contigui
<input checked="" type="checkbox"/>	Riconoscibile	Interventi	nessuno
<input type="checkbox"/>	Parzialmente riconoscibile	Dest. d'uso	in stato di abbandono
<input type="checkbox"/>	Non riconoscibile		
Altri edifici riconoscibili <input type="checkbox"/> SI <input checked="" type="checkbox"/> NO		Tipologia	
		Dest. d'uso	
Edifici recenti presenti <input type="checkbox"/> SI <input checked="" type="checkbox"/> NO		Tipologia	
		Dest. d'uso	
Altri elementi di pregio <input type="checkbox"/> SI <input checked="" type="checkbox"/> NO		Descrizione	
Giudizio sintetico sul valore dell'insediamento		discreto valore ambientale	


ESTRATTO DALLA C.T.R.



FOTOGRAFIA IDENTIFICATIVA



Altri documenti



Note

Edificio rurale ad elementi contigui sviluppato in pianta rettangolare con copertura sfalsata e costituito per successivi ampliamenti organici.

PUNTI DI RIPRESA FOTOGRAFICA

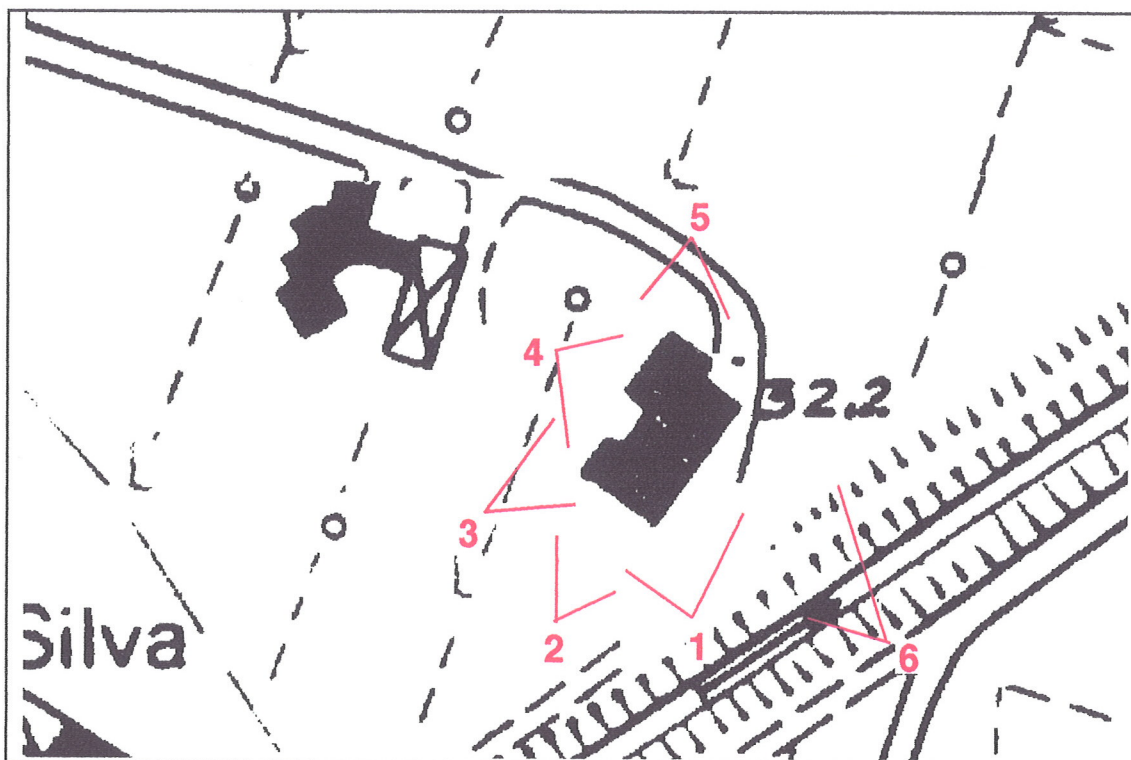


Foto 1



Foto 2



Foto 3



Foto 4



Foto 5



Foto 6