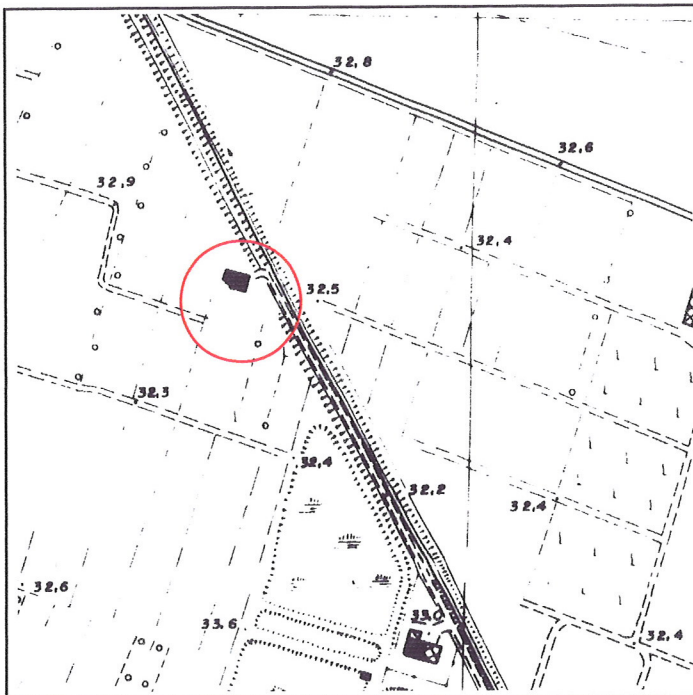


Via Botte, 2	Toponimo		
Tav. PRG 2.6	Quadrante B-3	Zona PRG E.7	

Edificio principale		Tipologia	elementi contigui
<input checked="" type="checkbox"/> Riconoscibile		Interventi	ampliamento
<input type="checkbox"/> Parzialmente riconoscibile		Dest. d'uso	in stato di abbandono
<input type="checkbox"/> Non riconoscibile			
Altri edifici riconoscibili	<input type="checkbox"/> SI <input checked="" type="checkbox"/> NO	Tipologia	
		Dest. d'uso	
Edifici recenti presenti	<input type="checkbox"/> SI <input checked="" type="checkbox"/> NO	Tipologia	
		Dest. d'uso	
Altri elementi di pregio	<input type="checkbox"/> SI <input checked="" type="checkbox"/> NO	Descrizione	
Giudizio sintetico sul valore dell'insediamento	discreto valore ambientale		


ESTRATTO DALLA C.T.R.



FOTOGRAFIA IDENTIFICATIVA



Altri documenti



Note

Edificio a elementi contigui di modeste dimensioni sviluppato in pianta rettangolare su due livelli e sottotetto con copertura a due acque e colmo costante. È ora in corso di ristrutturazione. Presenta una porta morta archivoltata a sesto ribassato e ha luci regolari e simmetricamente distribuite.

PUNTI DI RIPRESA FOTOGRAFICA

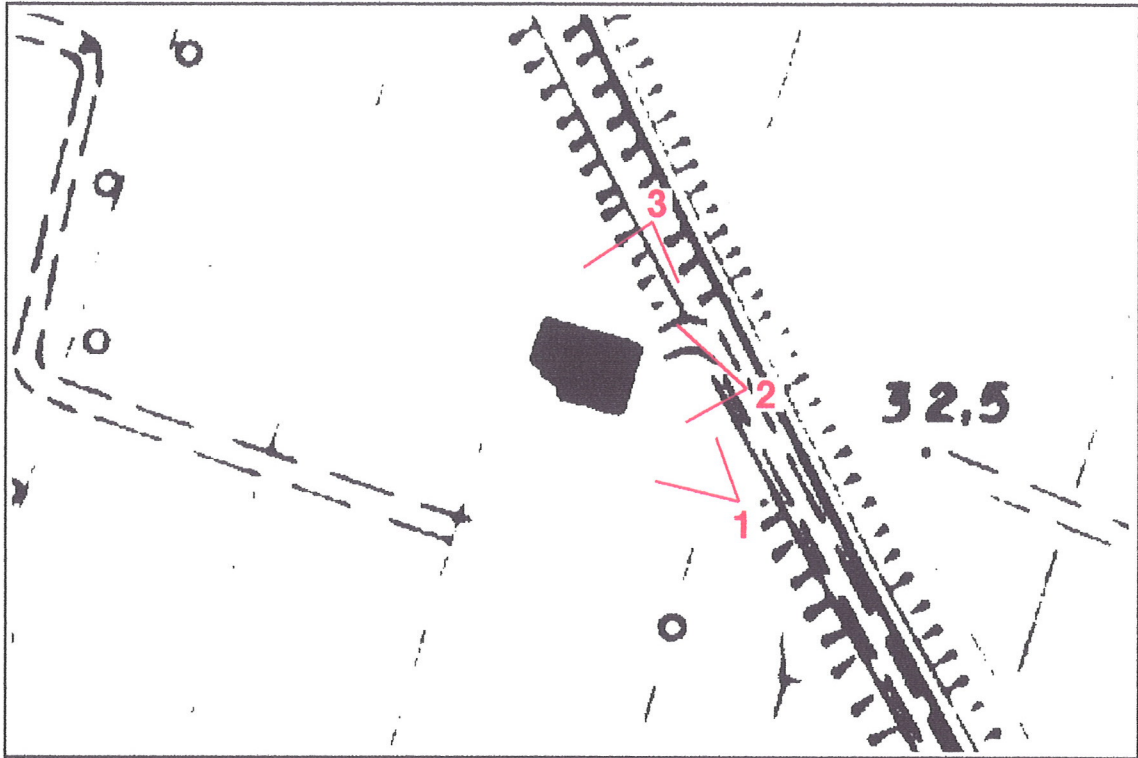


Foto 1



Foto 2



Foto 3