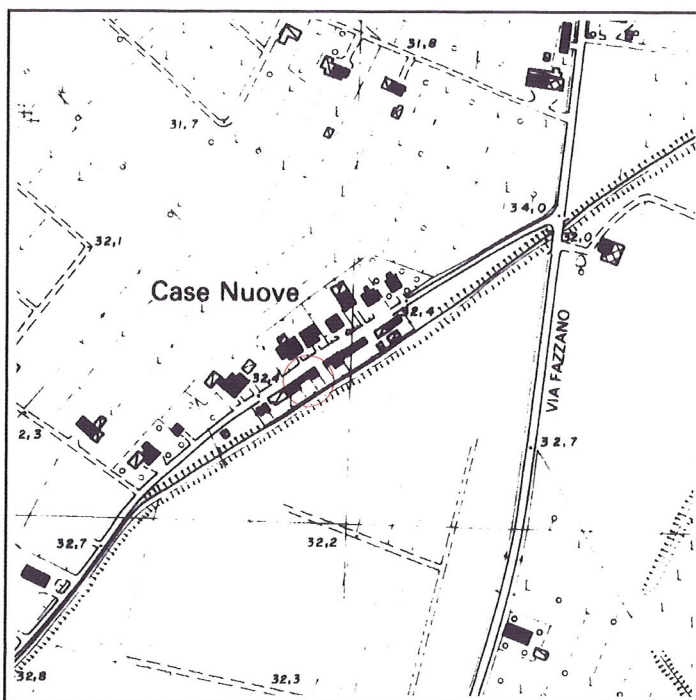


Via Argine, 7	Toponimo		
Tav. PRG 2.6	Quadrante	A-1	Zona PRG E.1

<b>Edificio principale</b>		<b>Tipologia</b>	casa bracciantile
<input type="checkbox"/> Riconoscibile		<b>Interventi</b>	ristrutturazione
<input checked="" type="checkbox"/> Parzialmente riconoscibile		<b>Dest. d'uso</b>	abitazione
<input type="checkbox"/> Non riconoscibile			
<b>Altri edifici riconoscibili</b> <input type="checkbox"/> SI <input checked="" type="checkbox"/> NO		<b>Tipologia</b>	
		<b>Dest. d'uso</b>	
<b>Edifici recenti presenti</b> <input type="checkbox"/> SI <input checked="" type="checkbox"/> NO		<b>Tipologia</b>	
		<b>Dest. d'uso</b>	
<b>Altri elementi di pregio</b> <input type="checkbox"/> SI <input checked="" type="checkbox"/> NO		<b>Descrizione</b>	
<b>Giudizio sintetico sul valore dell'insediamento</b>		modesto valore ambientale	


ESTRATTO DALLA C.T.R.



FOTOGRAFIA IDENTIFICATIVA



Altri documenti



**Note**

Casa bracciantile a schiera del primo Novecento sviluppata in pianta rettangolare con copertura a due acque e colmo costante. È su due livelli e sottotetto e ha un cordolo marcapiano al primo livello. L'intervento di ristrutturazione ha in parte alterato l'originaria leggibilità per ciò che concerne la dimensione di alcune luci.

PUNTI DI RIPRESA FOTOGRAFICA

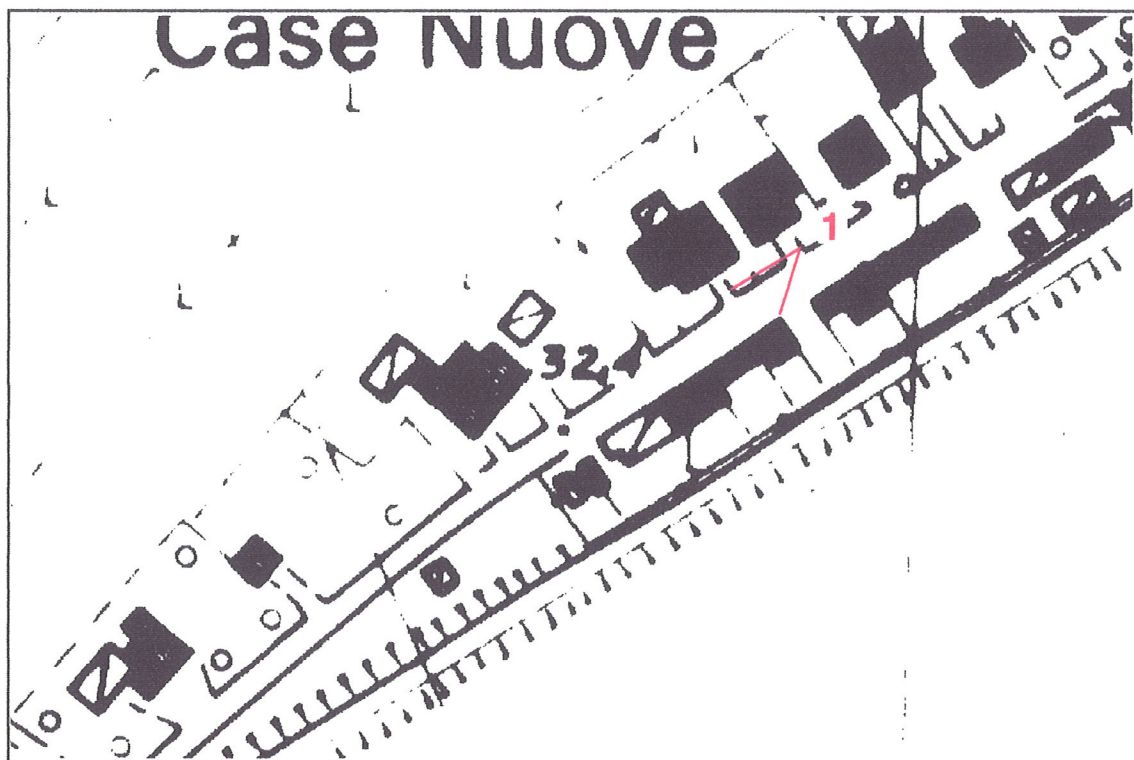


Foto 1