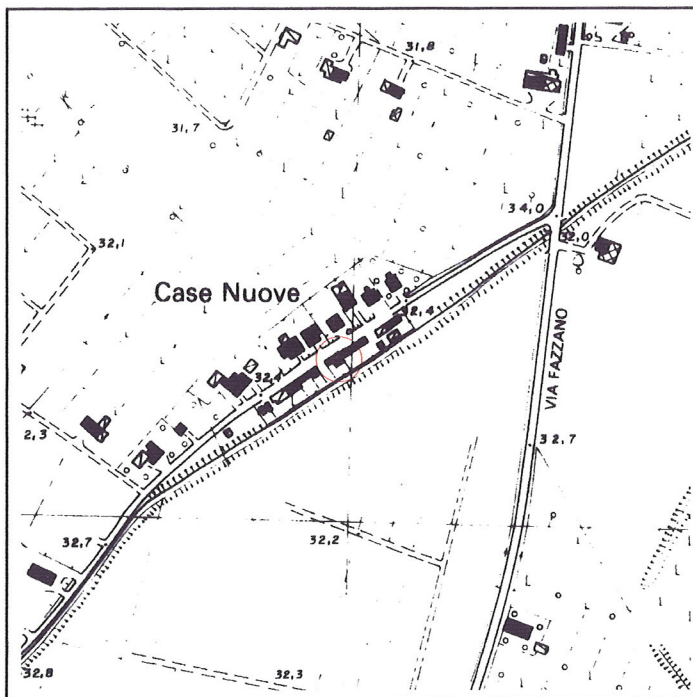


Via Argine, 5	Toponimo		
Tav. PRG 2.6	Quadrante A-1	Zona PRG E.1	

Edificio principale		Tipologia	casa bracciantile
<input checked="" type="checkbox"/> Riconoscibile		Interventi	manutenzione straordinaria
<input type="checkbox"/> Parzialmente riconoscibile		Dest. d'uso	abitazione
<input type="checkbox"/> Non riconoscibile			
Altri edifici riconoscibili	<input type="checkbox"/> SI <input checked="" type="checkbox"/> NO	Tipologia	
		Dest. d'uso	
Edifici recenti presenti	<input type="checkbox"/> SI <input checked="" type="checkbox"/> NO	Tipologia	
		Dest. d'uso	
Altri elementi di pregio	<input type="checkbox"/> SI <input checked="" type="checkbox"/> NO	Descrizione	
Giudizio sintetico sul valore dell'insediamento	buon valore ambientale		


ESTRATTO DALLA C.T.R.



FOTOGRAFIA IDENTIFICATIVA



Altri documenti



Note

Casa bracciantile del primo Novecento sviluppata in pianta rettangolare con copertura a due acque e colmo costante. È su due livelli e sottotetto e presenta un cordolo marcapiano al primo livello e luci regolari e simmetricamente distribuite. In aderenza al lato est vi è un corpo di fabbrica a due livelli coperto a tettoia.

PUNTI DI RIPRESA FOTOGRAFICA

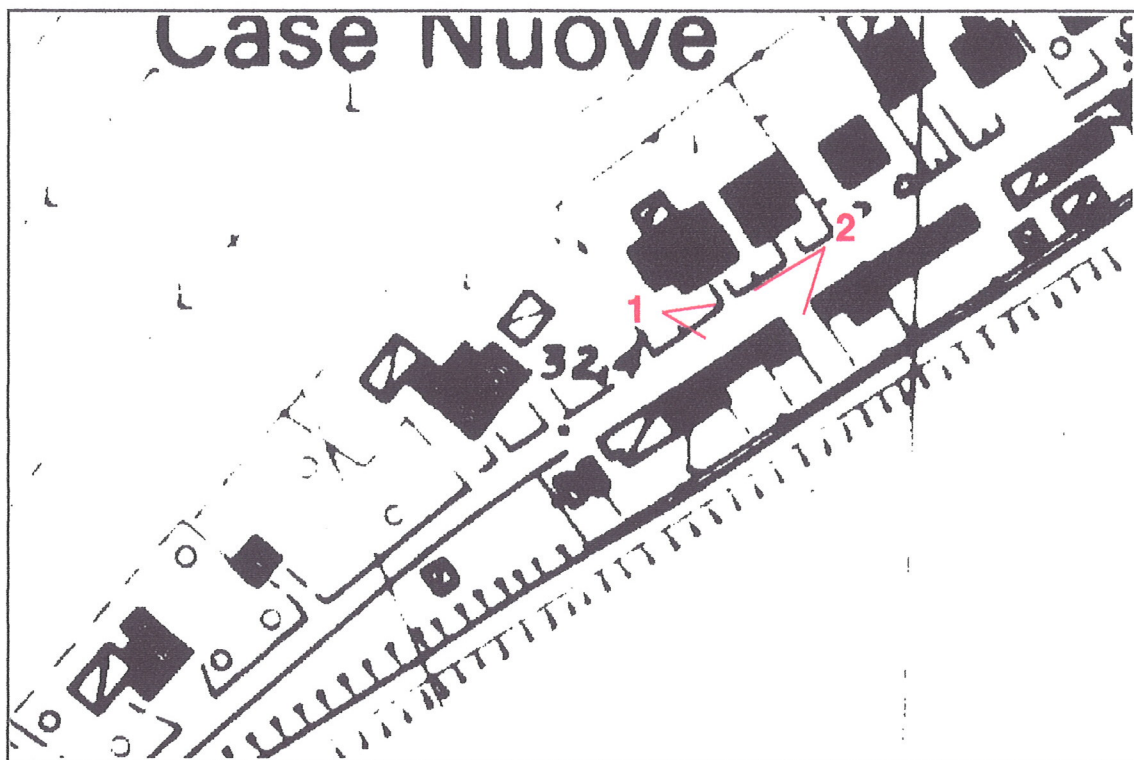


Foto 1



Foto 2