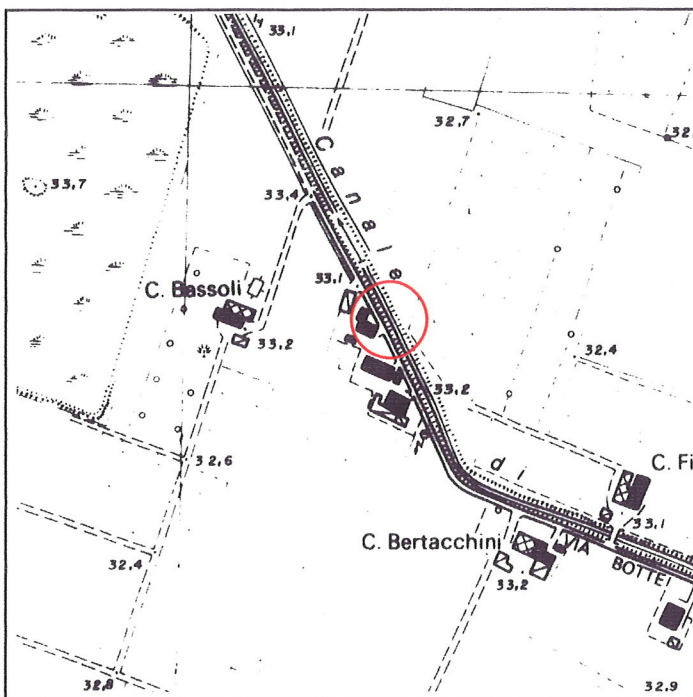


Via Botte, 10-12	Toponimo		
Tav. PRG 2.6	Quadrante C-4	Zona PRG E.7	

Edificio principale		Tipologia	case bracciantili
<input type="checkbox"/> Riconoscibile		Interventi	ristrutturazione
<input checked="" type="checkbox"/> Parzialmente riconoscibile		Dest. d'uso	abitazione
<input type="checkbox"/> Non riconoscibile			
Altri edifici riconoscibili	<input type="checkbox"/> SI <input checked="" type="checkbox"/> NO	Tipologia	
		Dest. d'uso	
Edifici recenti presenti	<input type="checkbox"/> SI <input checked="" type="checkbox"/> NO	Tipologia	
		Dest. d'uso	
Altri elementi di pregio	<input type="checkbox"/> SI <input checked="" type="checkbox"/> NO	Descrizione	
Giudizio sintetico sul valore dell'insediamento	modesto valore ambientale		


ESTRATTO DALLA C.T.R.



FOTOGRAFIA IDENTIFICATIVA



Altri documenti



Note

Case bracciantili sviluppate in pianta articolata e costituite da due corpi di fabbrica tra loro collegati ciascuno dei quali è sviluppato in pianta rettangolare su due livelli e sottotetto con copertura a due acque e colmo costante. L'intervento di ristrutturazione ha in parte alterato l'originaria leggibilità soprattutto per ciò che concerne l'inserimento di elementi estranei al contesto.

PUNTI DI RIPRESA FOTOGRAFICA

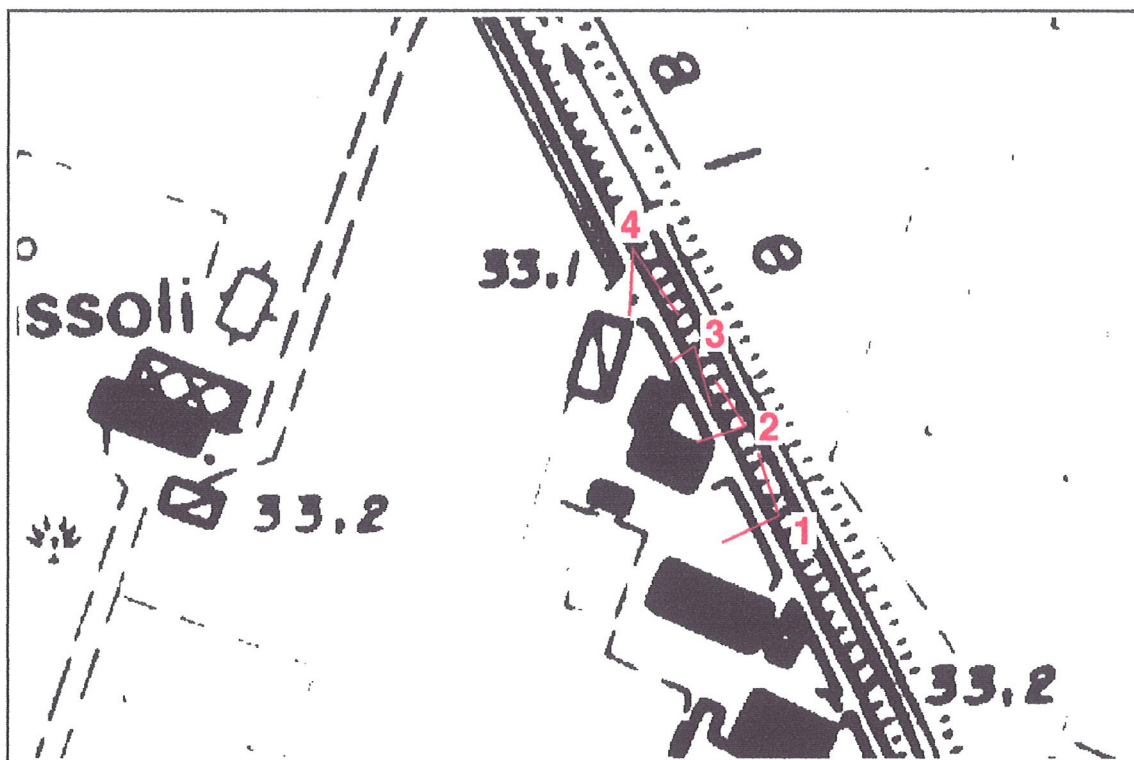


Foto 1



Foto 2



Foto 3



Foto 4